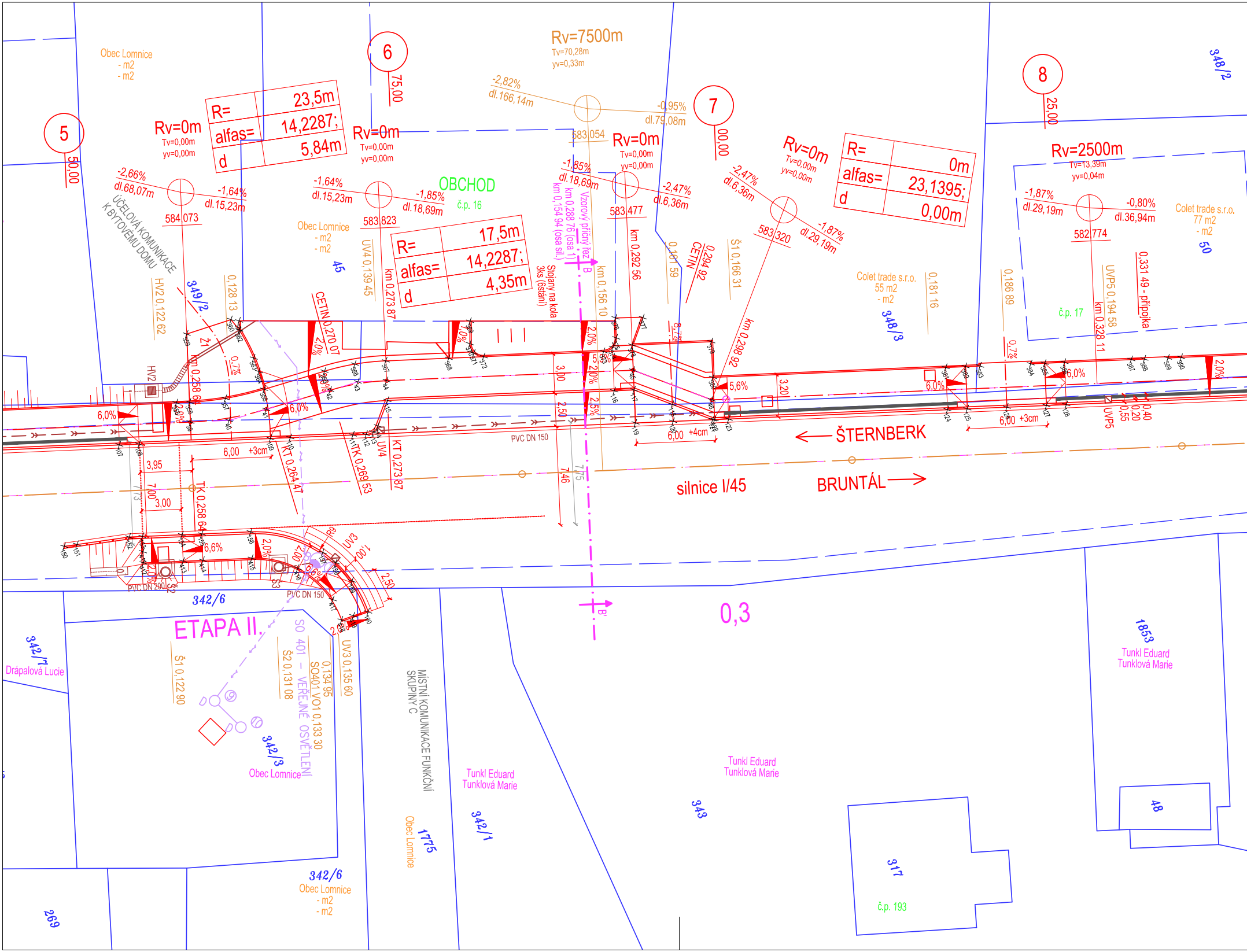

Obec Lomnice
- m2
- m2
5
50,00
6
75,00
7
00,00
8
25,00
Rv=0m
Tv=0,00m
yv=0,00m
R= 23,5m
alfas= 14,2287;
d 5,84m
Rv=7500m
Tv=70,28m
yv=0,33m
-2,82%
dl.166,14m
-0,95%
dl.79,08m
583 054
-2,66%
dl.68,07m
-1,64%
dl.15,23m
584 073
-1,64%
dl.15,23m
-1,85%
dl.18,69m
583 823
OBCHOD
č.p. 16
R= 17,5m
alfas= 14,2287;
d 4,35m
-1,85%
dl.18,69m
583 477
-2,47%
dl.6,36m
-2,47%
dl.6,36m
-1,87%
dl.29,19m
583 320
R= 0m
alfas= 23,1395;
d 0,00m
Rv=2500m
Tv=13,39m
yv=0,04m
-1,87%
dl.29,19m
-0,80%
dl.36,94m
582 774
Colet trade s.r.o.
77 m2
- m2
50
348/2
ÚČELOVÁ KOMUNIKACE K BYTOVÉMU DOMU
349/2
45
HV2 0,122 62
0,128 13
UV4 0,139 45
km 0,273 87
CETIN 0,270 07
Vzorový příčný řez B
km 0,288 76 (osa 1)
km 0,154 94 (osa sil.)
Stojany na kola 3ks (6stání)
km 0,156 10
km 0,292 56
0,181 59
CETIN 0,294 92
Š1 0,166 31
km 0,298 92
Colet trade s.r.o.
55 m2
- m2
348/3
0,181 16
0,186 89
č.p. 17
km 0,328 11
UVP5 0,194 58
0,331 49 - přípojka
HV2
km 0,258 64
2,0%
6,0%
5,6%
2,5%
0,7%
3,00
2,50
3,20
6,00 +4cm
6,00 +3cm
UVP5
0,55
0,20
0,40
ŠTERNBERK
PVC DN 150
UV4
KT 0,273 87
KT 0,264 47
TK 0,269 53
TK 0,258 64
3,95
7,00
3,00
7,73
7,46
7,75
silnice I/45
BRUNTÁL
6,6%
UV3
1,00
2,50
PVC DN 200
PVC DN 150
342/6
B'
0,3
ETAPA II.
342/7
Drápalová Lucie
Š1 0,122 90
SO 401 - VEŘEJNÉ OSVĚTLENÍ
Š2 0,131 08
0,134 95
SO401 VO1 0,133 30
UV3 0,135 60
342/3
Obec Lomnice
MÍSTNÍ KOMUNIKACE FUNKČNÍ SKUPINY C
Obec Lomnice
1775
Tunkl Eduard
Tunklová Marie
342/1
343
Tunkl Eduard
Tunklová Marie
1853
Tunkl Eduard
Tunklová Marie
48
317
č.p. 193
342/6
Obec Lomnice
- m2
- m2
269

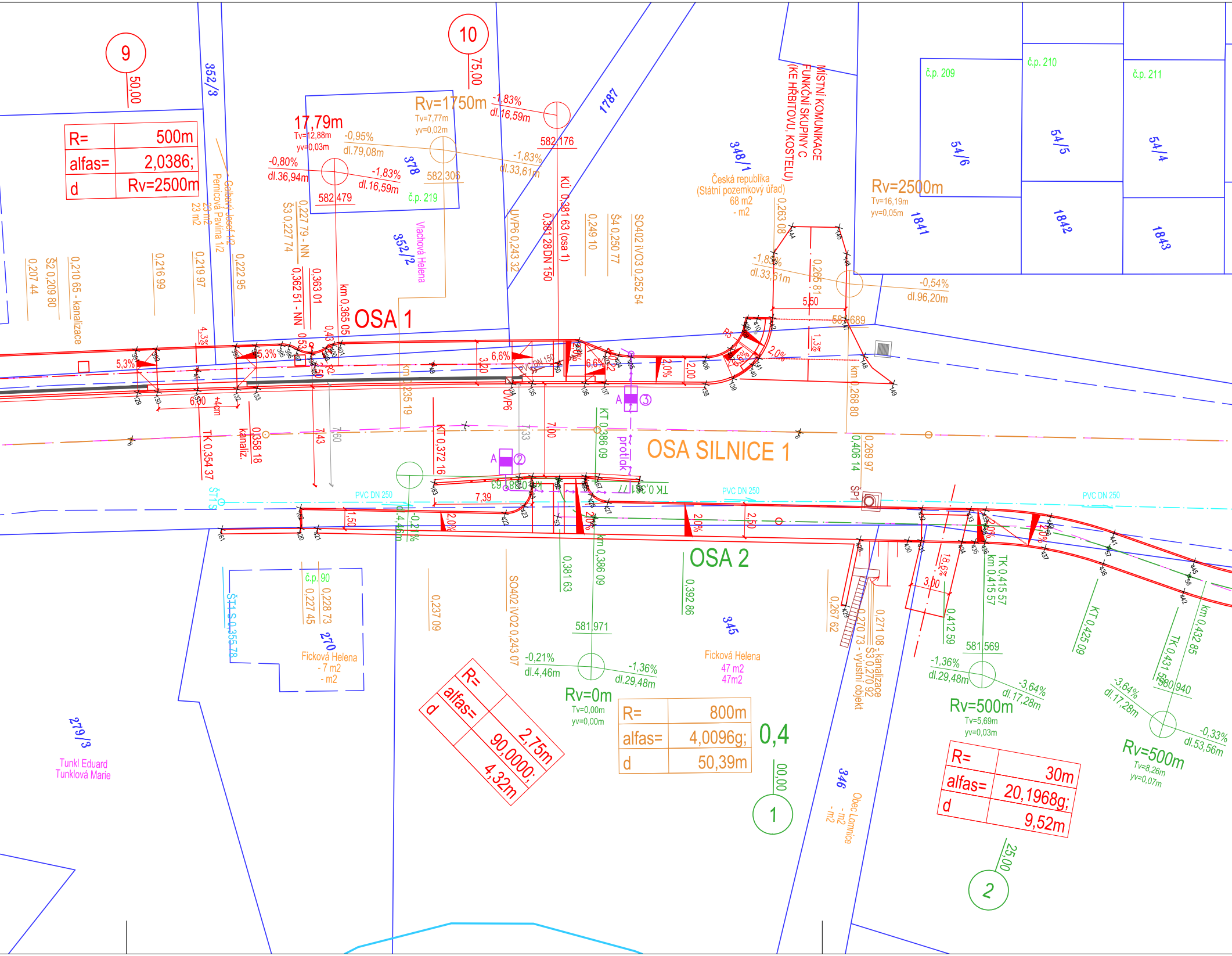
9
50,00
10
75,00
R= 500m
alfas= 2,0386;
d Rv=2500m
352/3
17,79m
Tv=12,88m
yv=0,03m
-0,80%
dl.36,94m
-0,95%
dl.79,08m
Rv=1750m
Tv=7,77m
yv=0,02m
-1,83%
dl.16,59m
-1,83%
dl.16,59m
-1,83%
dl.33,61m
582 479
582 306
582 176
378
č.p. 219
1787
348/1
MÍSTNÍ KOMUNIKACE FUNKČNÍ SKUPINY C (KE HŘBITOVU, KOSTELU)
Česká republika (Státní pozemkový úřad)
68 m2
- m2
č.p. 209
č.p. 210
č.p. 211
54/6
54/5
54/4
Rv=2500m
Tv=16,19m
yv=0,05m
1841
1842
1843
-1,83%
dl.33,61m
-0,54%
dl.96,20m
Celbový Josef 1/2
Pernicová Pavlína 1/2
20 m2
23 m2
352/2
Vlachová Helena
0,207 44
Š2 0,209 80
0,210 65 - kanalizace
0,216 99
0,219 97
0,222 95
Š3 0,227 74
0,227 79 - NN
0,362 51 - NN
0,363 01
km 0,365 05
UVP6 0,243 32
0,381 28DN 150
KÚ 0,381 63 (osa 1)
0,249 10
Š4 0,250 77
SO402 IVO3 0,252 54
0,263 08
0,265 81
5,50
OSA 1
4,3%
5,3%
5,3%
6,6%
6,6%
2,0%
2,0%
2,0%
3,20
2,00
6,00
+4cm
PVC DN 150
UVP6
km 0,235 19
km 0,268 80
58 689
1,3%
R5
A ③
A ②
TK 0,354 37
kanaliz.
0,358 18
7,43
7,60
KT 0,372 16
7,33
7,00
KT 0,386 09
protlak
OSA SILNICE 1
0,406 14
0,269 97
ŠP1
TK 0,3
7,39
ŠT1
PVC DN 250
PVC DN 250
PVC DN 250
1,50
2,0%
2,0%
2,0%
2,0%
2,50
4,46m
-0,21%
OSA 2
0,381 63
km 0,386 09
0,392 86
č.p. 90
0,227 45
0,228 73
270
Ficková Helena
- 7 m2
- m2
ŠT1 Š 0,355 78
0,237 09
SO402 IVO2 0,243 07
581 971
-0,21%
dl.4,46m
-1,36%
dl.29,48m
Rv=0m
Tv=0,00m
yv=0,00m
345
Ficková Helena
47 m2
47m2
R= 800m
alfas= 4,0096g;
d 50,39m
0,4
00,00
1
R= 2,75m
alfas= 90,0000;
d 4,32m
279/3
Tunkl Eduard
Tunklová Marie
0,267 62
0,270 73 - výustní objekt
Š3 0,270 92
0,271 08 - kanalizace
346
Obec Lomnice
- m2
- m2
18,6%
3,00
0,412 59
581 569
TK 0,415 57
km 0,415 57
-1,36%
dl.29,48m
-3,64%
dl.17,28m
Rv=500m
Tv=5,69m
yv=0,03m
KT 0,425 09
TK 0,431 55
580 940
km 0,432 85
-3,64%
dl.17,28m
-0,33%
dl.53,56m
Rv=500m
Tv=8,26m
yv=0,07m
R= 30m
alfas= 20,1968g;
d 9,52m
25,00
2

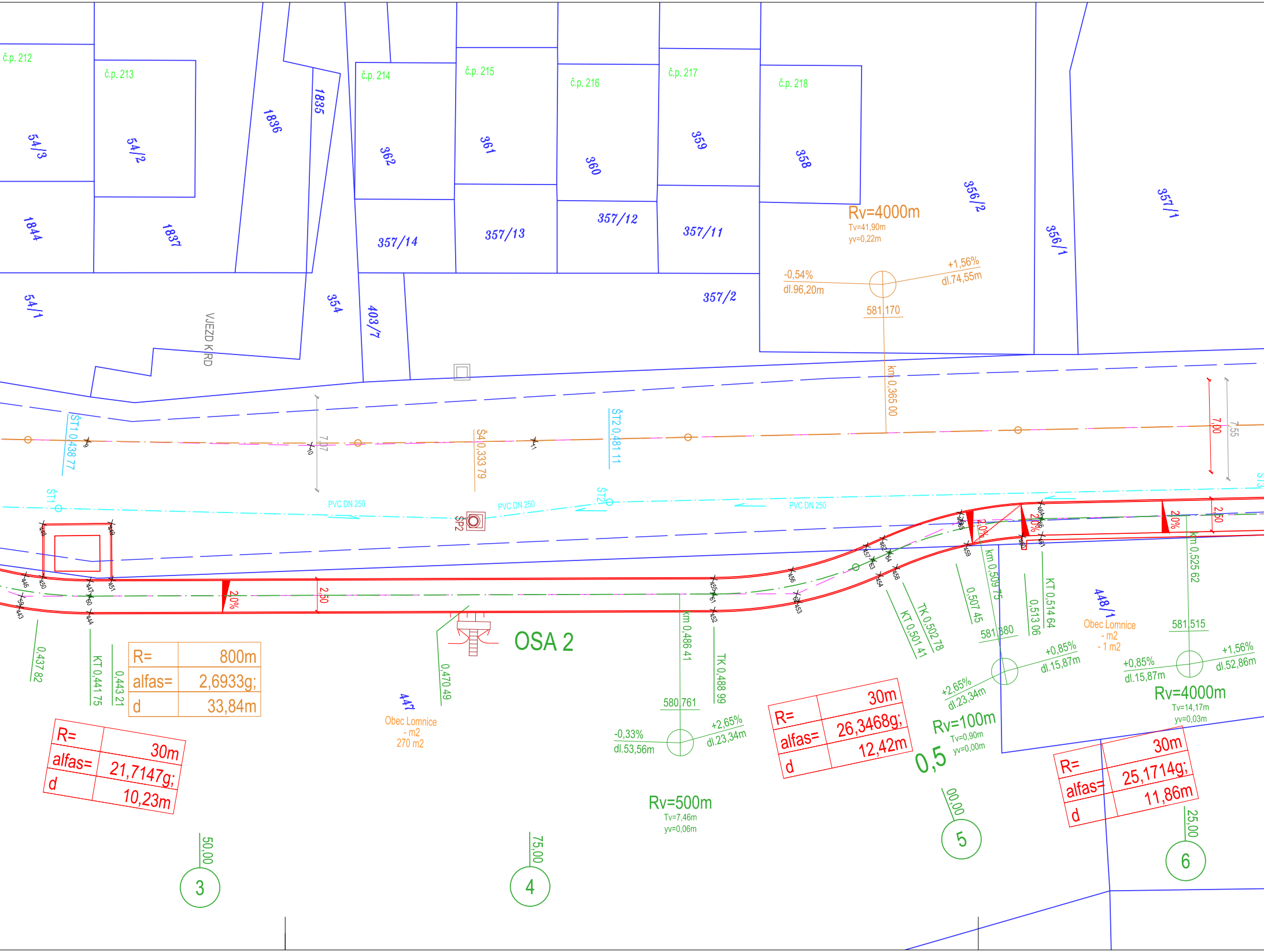

č.p. 212
č.p. 213
č.p. 214
č.p. 215
č.p. 216
č.p. 217
č.p. 218
54/3
54/2
1836
1835
362
361
360
359
358
356/2
357/1
1844
1837
357/14
357/13
357/12
357/11
356/1
54/1
354
403/7
357/2
VJEZD KRD
Rv=4000m
Tv=41,90m
yv=0,22m
-0,54%
dl.96,20m
+1,56%
dl.74,55m
581,170
km 0,365 00
ŠT1 0,438 77
7,07
Š4 0,333 79
ŠT2 0,481 11
7,00
7,55
ŠT1
ŠT2
PVC DN 250
PVC DN 250
PVC DN 250
ŠP2
2,0%
2,50
2,0%
2,0%
2,0%
2,50
OSA 2
km 0,486 41
TK 0,488 99
0,470 49
0,437 82
KT 0,441 75
0,443 21
KT 0,501 41
TK 0,502 78
0,507 45
km 0,509 75
0,513 06
KT 0,514 64
km 0,525 62
448/1
Obec Lomnice
- m2
- 1 m2
581,380
581,515
+0,85%
dl.15,87m
+0,85%
dl.15,87m
+1,56%
dl.52,86m
+2,65%
dl.23,34m
Rv=100m
Tv=0,90m
yv=0,00m
Rv=4000m
Tv=14,17m
yv=0,03m
R= 800m
alfas= 2,6933g;
d 33,84m
R= 30m
alfas= 21,7147g;
d 10,23m
447
Obec Lomnice
- m2
270 m2
580,761
-0,33%
dl.53,56m
+2,65%
dl.23,34m
Rv=500m
Tv=7,46m
yv=0,06m
R= 30m
alfas= 26,3468g;
d 12,42m
0,5
R= 30m
alfas= 25,1714g;
d 11,86m
50,00
3
75,00
4
00,00
5
25,00
6

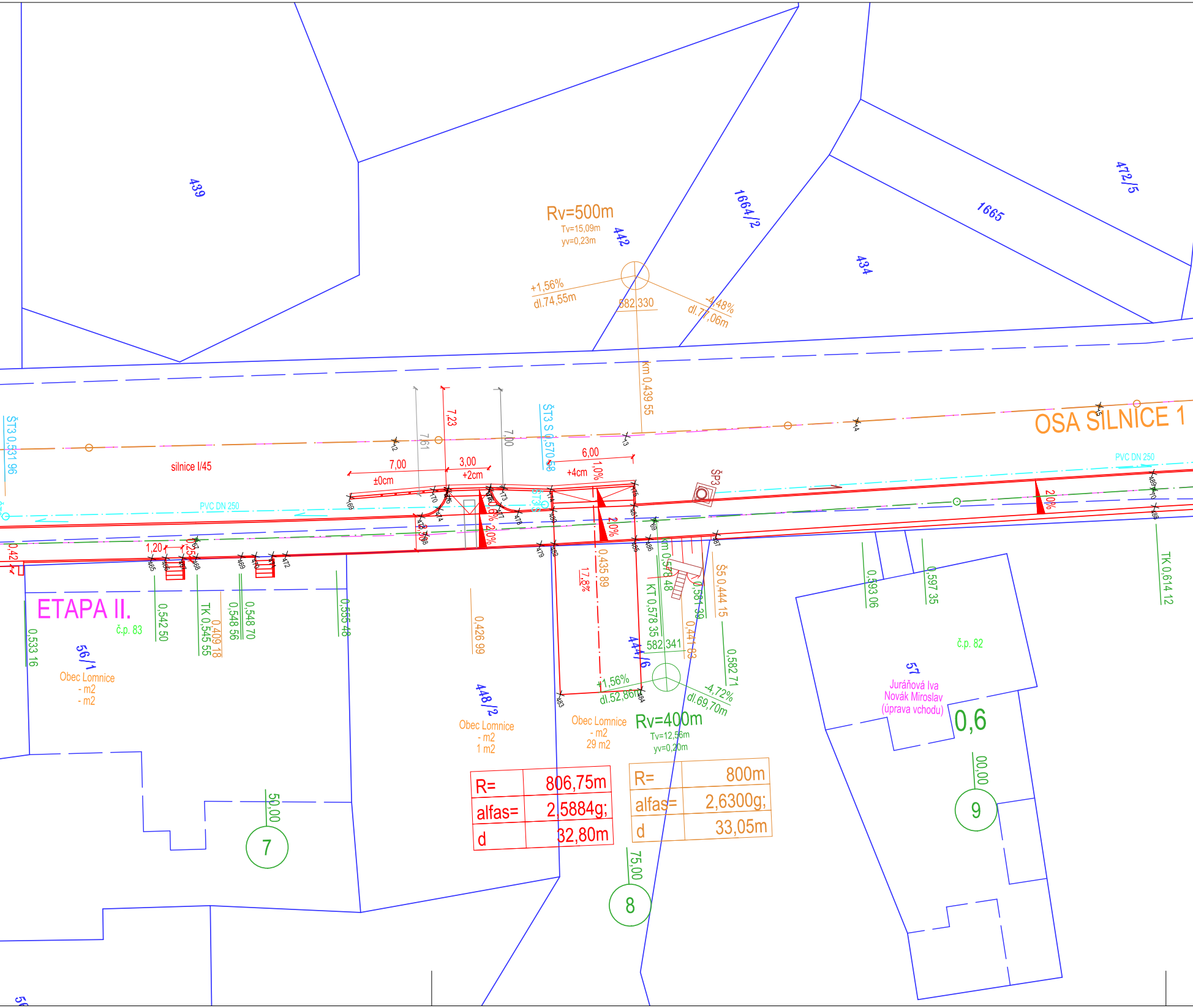
439
442
1664/2
1665
472/5
434
Rv=500m
Tv=15,09m
yv=0,23m
+1,56%
dl.74,55m
582,330
-4,48%
dl.77,06m
km 0,439 55
OSA SILNICE 1
ŠT3 0,531 96
ŠT3 S 0,570 58
silnice I/45
PVC DN 250
7,23
7,61
7,00
7,00
±0cm
3,00
+2cm
6,00
+4cm
1,0%
2,0%
ŠP3
1,20
ETAPA II.
č.p. 83
0,533 16
0,542 50
TK 0,545 55
0,409 18
0,548 56
0,548 70
0,555 46
56/1
Obec Lomnice
- m2
- m2
0,426 99
448/2
Obec Lomnice
- m2
1 m2
0,435 89
17,8%
Obec Lomnice
- m2
29 m2
KT 0,578 35
582,341
ŠS 0,444 15
0,441 83
0,582 71
444/6
+1,56%
dl.52,86m
-4,72%
dl.69,70m
Rv=400m
Tv=12,56m
yv=0,20m
0,593 06
0,597 35
TK 0,614 12
č.p. 82
57
Juráňová Iva
Novák Miroslav
(úprava vchodu)
0,6
R= 806,75m
alfas= 2,5884g;
d 32,80m
R= 800m
alfas= 2,6300g;
d 33,05m
50,00
7
75,00
8
00,00
9

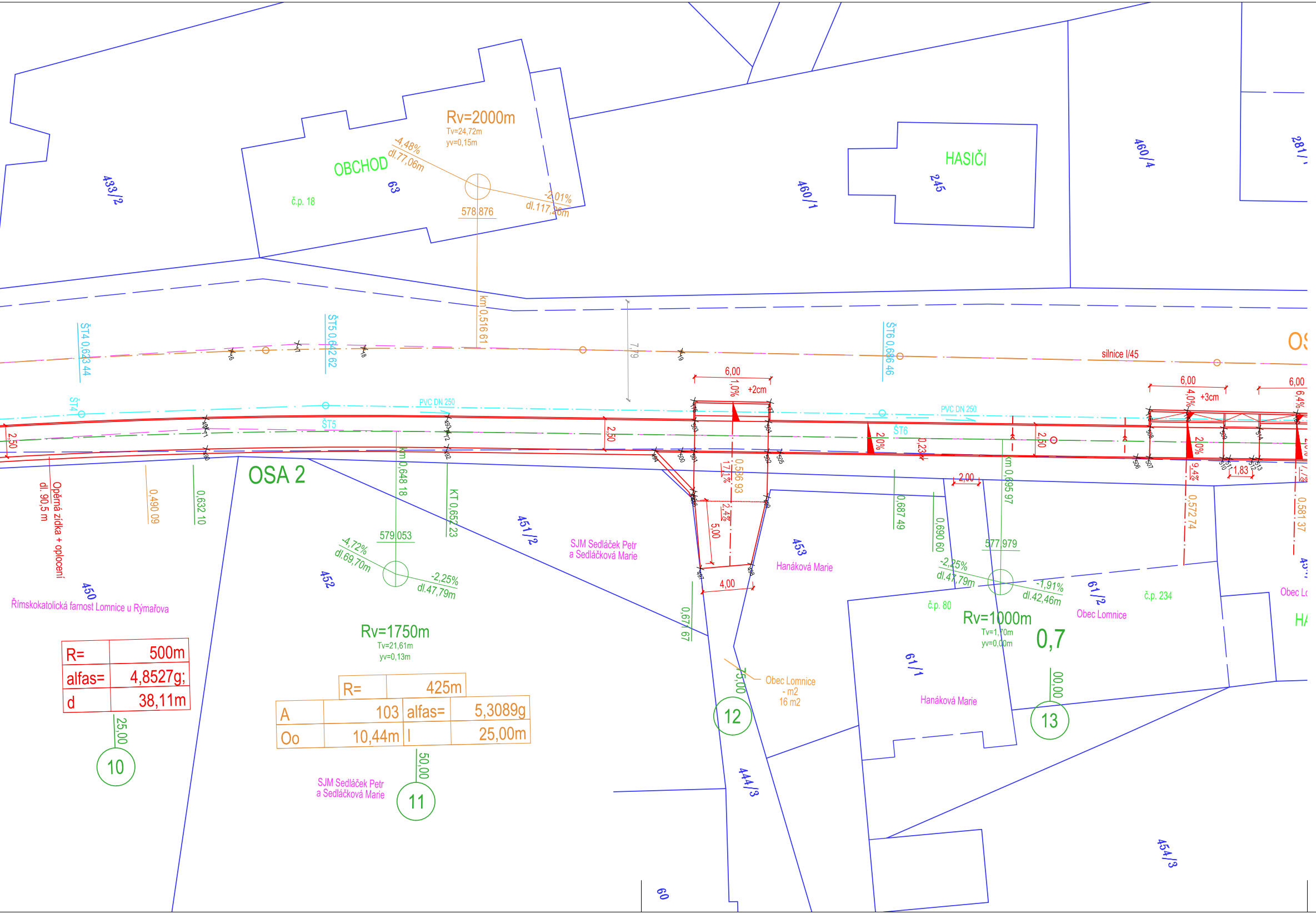
Rv=2000m
Tv=24,72m
yv=0,15m
-4,48%
dl.77,06m
OBCHOD
63
č.p. 18
578,876
-2,01%
dl.117,36m
433/2
460/1
HASIČI
245
460/4
281/
km 0,516 61
ŠT4 0,623 44
ŠT5 0,642 62
ŠT6 0,686 46
7,79
silnice I/45
OS
ŠT4
PVC DN 250
ŠT5
ŠT6
PVC DN 250
6,00
1,0%
+2cm
6,00
4,0%
+3cm
6,00
6,4%
2,50
2,50
2,50
2,0%
0,23%
2,0%
9,4%
1,83
OSA 2
km 0,648 18
KT 0,652 23
0,536 93
17,1%
2,4%
5,00
4,00
2,00
km 0,695 97
0,687 49
0,690 60
0,572 74
0,581 37
Opěrná zídka + oplocení
dl. 90,5 m
0,490 09
0,632 10
579,053
-4,72%
dl.69,70m
-2,25%
dl.47,79m
451/2
SJM Sedláček Petr
a Sedláčková Marie
453
Hanáková Marie
577,979
-2,25%
dl.47,79m
-1,91%
dl.42,46m
61/2
Obec Lomnice
č.p. 234
Obec Lo
HA
450
Římskokatolická farnost Lomnice u Rýmařova
452
Rv=1750m
Tv=21,61m
yv=0,13m
0,671 67
č.p. 80
Rv=1000m
Tv=1,70m
yv=0,00m
0,7
R= 500m
alfas= 4,8527g
d 38,11m
R= 425m
A 103
alfas= 5,3089g
Oo 10,44m
l 25,00m
Obec Lomnice
- m2
16 m2
75,00
61/1
Hanáková Marie
00,00
25,00
10
50,00
11
12
13
SJM Sedláček Petr
a Sedláčková Marie
444/3
60
454/3

LEGENDA:

—	PROJEKT
—	VODNÍ TOK
—	HRANICE PARCEL, K.Ú LOMNICE U RÝMAŘOVA
○—◐	SLOUP VO – SO 401
○—◧	INTENZIVNÍ SVÍTIDLO PŘECHODU – SO 402
Obec Lomnice	VLASTNICKÉ PRÁVO DOTČENÉHO POZEMKU
m^2	ZÁBOR
m^2	VYNĚTÍ ZE ZPF

LEGENDA STAVEBNÍCH OBJEKTŮ:

SO 101 – Smíšená stezka km (0,134 – 1,173)
SO 102 – Chodníky km (0,631 – 1,016)
SO 103 – Autobusové zálivy
SO 202 – Lávka přes vodní tok v km 1,154
SO 301 – Odvodnění dopravních ploch – stezka
SO 302 – Odvodnění dopravních ploch – chodník
SO 401 – Veřejné osvětlení
SO 402 – Veřejné osvětlení – přechody
SO 405 – Světelná signalizace přechodu

VÝŠKOVÝ SYSTÉM B.p.v.
SOUŘADNICOVÝ SYSTÉM S-JTSK

VEDOUCÍ PROJEKTU Ing. Petr SMÍTAL ČKAIT 1202264	ZODPOVĚDNÝ PROJEKTANT Ing. Linda SMÍTALOVÁ ČKAIT 1201908	VYPRACOVAL Bc. Jan SCHNEYDER	Ing. Linda Smítalová, IČO 74276361 Hviezdoslavova 114/1 Olomouc-Nemilany +420 777 829 795 smitalova@atelis.eu www.atelis.eu
STAVEBNÍK OBEC LOMNICE			
KRAJ MORAVSKOSLEZSKÝ	MÍSTO K.Ú. LOMNICE U RÝMAŘOVA	ZAKÁZKOVÉ ČÍSLO	2015001
AKCE SMÍŠENÁ STEZKA A CHODNÍKY - ETAPA II.		FORMÁT	10 x A4
		DATUM	9/2017
		STUPEŇ	DSP/PDPS
		MĚŘÍTKO	1:250
VYTYČOVACÍ VÝKRES - ČÁST B		ČÍSLO PŘÍLOHY B.7b	ČÍSLO SOUPRAVY